

CARTE DU PARCOURS HISTOIRE & SAVOIR

06 PONT DE LA MARE

MARE BRIDGE
Un lieu qui échappa au tragique
A place where tragedy was avoided
La rue des moulins
Mills street
La carderie
Carding mill


6



07 LAVOIR

WASHHOUSE
Le lavoir
The washhouse
La minoterie
The flour mill

7



05 RUE DE LA BOURRÉE

Cabrette & accordéon
Bagpipe & accordion

5



04 PLACE DE LA FONTAINE

FOUNTAIN SQUARE
La fontaine
The fountain
Commerces & Artisanat
Businesses & Crafts
Les fêtes
Events

4



03 RUE JEAN TODT

Un bourg fortifié
A fortified village


3



02 PLACE DU 19 MARS 1962

19 MARS 1962 SQUARE
L'entrée du bourg
Village entrance
La grange étable
The barn
La fontaine de Lamagat
Lamagat's fountain

2



01 BUREAU DE TOURISME

TOURIST OFFICE
Départ
Starting point


1



14 ÉGLISE ST JEAN-BAPTISTE

ST JEAN-BAPTISTE CHURCH

14



11 ANCIEN FOIRAIL D'HIVER

THE FORMER WINTER FAIRGROUND
Les foires agricoles
The agricultural fairs


11



13 LE PHARMACIEN PHOTOGRAPHE

THE PHOTOGRAPH PHARMACIST
Roger Besse


13



12 BOULES CARRÉES

BOULES CARRÉES

12



10 PANORAMA

Le Château
The castle

10



09 CHAPELLE

CHAPEL

9



08 ROCHER

ROCK

8



PARCOURS
HISTOIRE
& SAVOIR